



# XXXVI. EPLcond Rally AGROPA 2015

## Pačejov, 7. - 8. srpna 2015

<b>Datum:</b> Date:	<b>4. 8. 2015</b>	<b>Čas:</b> Time:	<b>12.00</b>
<b>Předmět:</b> Subject:	<b>PROVÁDĚCÍ USTANOVENÍ č. 1</b> Bulletin No.:	<b>Č. dokumentu:</b> Document No.:	<b>1.1</b>
<b>Od:</b> From:	<b>Ředitel sprintrally</b> <i>The Clerk of the Course</i>	<b>Počet stran:</b> Number of pages:	<b>1</b>
<b>Komu:</b> To:	<b>Všem soutěžícím / členům posádek</b> <i>All Competitors / Crew Membres</i>	<b>Přílohy:</b> Attachments:	<b>1</b>

### 1. Doplnění a změny ve zvláštních ustanoveních

#### 2. ORGANIZACE

##### 2.7 Hlavní činovníci

Hlavní technický komisař: Šedivý Václav

#### 6. REKLAMA A OZNAČENÍ

##### 6.1 Povinná reklama

- na startovních číslech: levá strana – EPLcond a. s.  
pravá strana – AGROPA s.r.o.

##### 6.2 Volitelná reklama dodaná pořadatelem

6.2.2 Specifikace volitelné reklamy: levá strana – Subaru Sedlčany s.r.o.  
pravá strana – C. S. Transport s.r.o.

### 2. Změny trati






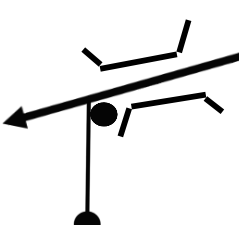
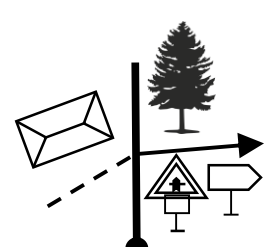


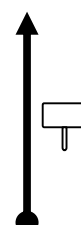

- 1) Z důvodu peronizace vlakového nádraží v obci Horažďovice Předměstí dochází k následující změně trati:  
V úseku rally **RZ 3,7 START Komušín – ČK 4,8 Třebohostice** nahradte str. 31 v itineráři za itinerář uvedený v příloze. Délka rychlostní zkoušky se zkracuje na 4,79 km!!! Od pozice STOP RZ 3,7 Komušín je zvýšený provoz nákladních automobilů. Jedte se zvýšenou pozorností!!!
- 2) Z důvodu opravy komunikace v obci Horažďovice se prodlužuje v časovém harmonogramu úsek **RZ 8 START Třebohostice – ČK 8A Horažďovice CÍL rally** o 0,63 km (z původních 33,49 km na 34,12 km) Jízdní doba se nemění. Údaje uvedené v itineráři jsou uvedeny správně.

  
Ing. Pavel Štípek  
ředitel sprintrally

Schváleno FAS AČR dne 4. 8. 2015



ČK/TC	<b>3,7 Komušín</b>	ETAPA	<b>I.</b>	AVERAGE SPEED	PAGE
ČK/TC	<b>4,8 Třebohostice</b>	SEKCE	<b>2,3</b>	<b>38,3 km/h</b>	<b>31</b>
RZ/SS	Rychlostní zkouška / Special Stage	PK/PC	DISTANCE	TIME	
<b>3,7</b>	<b>Komušín - Horažďovice př. 4,79 km</b>		<b>14,06 km</b>	<b>22 min.</b>	

TOTAL	PART.	DIRECTIONS	INFORMATIONS	REGR.
4,79	0,29	 11 0,00	 RZ 3,7 - cíl vpravo polní cesta Loc: 49°20'0.265"N, 13°44'35.711"E	9,00
5,01	0,22	 12	  RZ 3,7 - stop před křižovatkou Loc: 49°19'52.475"N, 13°44'34.475"E	8,78
5,30	0,29	 13	<b>POZOR!!!</b> ZVÝŠENÝ PROVOZ nákladních automobilů.	8,49
5,68	0,38	 14	 	8,11
10,13	4,45	 15		3,66

**XXXVI. EPLcond Rally AGROPA**