



**SONAX**  
**MČR v Rally**  
2020



**41. INVELT Rally Pačejov**  
26.- 28. září 2020



**MČR v Historické rally**  
**AUTOKLUB 2020**

<b>Datum:</b> Date:	<b>26. 09. 2020</b>	<b>Čas:</b> Time:	<b>21.50</b>
<b>Předmět:</b> Subject:	<b>PROVÁDĚCÍ USTANOVENÍ č. 3</b> Bulletin No.:	<b>Č. dokumentu:</b> Document No.:	<b>1.3</b>
<b>Od:</b> From:	<b>Sportovních komisařů</b> The Stewards	<b>Počet stran:</b> Number of pages:	<b>10</b>
<b>Komu:</b> To:	<b>Všem soutěžícím / členům posádek</b> All Competitors / Crew Membres	<b>Přílohy:</b> Attachments:	<b>1</b>

**Mění se Zvláštní ustanovení článek 4.3 Počet přihlášek a vozidla:**  
**4.3.1 Maximální počet přihlášek je 157 místo 140.**

Další text Prováděcích ustanovení je stejný jako Oznámení ředitele rally č. 3 (Dokument 3.3.), které posádky již obdržely.

- 1) S ohledem na současná hygienická opatření musí všechny osoby pohybující se v prostoru servisního parkoviště (letišť Pole) použít ochranné prostředky dýchacích cest, musí být dodržena vzdálenost 2 m mezi těmito osobami. Odstup mezi osobami v sousedních sektorech musí být alespoň 2 metry.
- 2) Z důvodu frézování vozovky v obci Hlupín v úseku itineráře z ČK 9/12 do ČK 10/13 nahradte stránky v itineráři strana 64 – 70 novými stránkami v příloze. Čas na projetí úseku se prodlužuje o 10 min. na 42 min.

  
**Martin VENUS**

Hlavní sportovní komisař

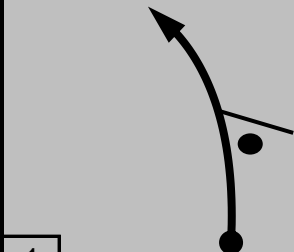

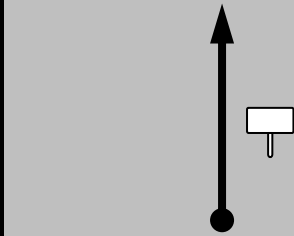
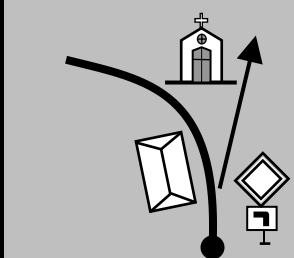


  
**Miloslav REGNER**

Sportovní komisař

  
**Petra MYNÁŘOVÁ**

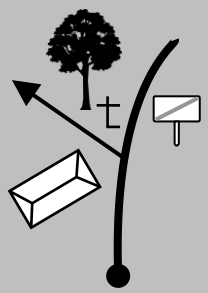

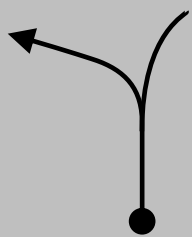
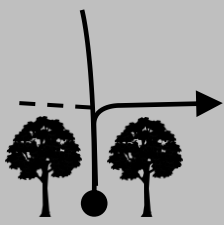

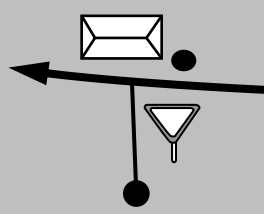



Sportovní komisař

<b>ČK/TC</b>	<b>9,12 Klínovice</b>	ETAPA	<b>II.</b>	AVERAGE SPEED	PAGE
<b>ČK/TC</b>	<b>10,13 Horažďovice Předměstí</b>	SEKCTION	<b>4,5</b>	<b>49,3 km/h</b>	<b>64</b>
RZ/SS	Rychlostní zkouška / Special Stage	PK/PC	DISTANCE	TIME	
9,12	Klínovice - Chrást'ovice 10,52 km	-	<b>34,55 km</b>	<b>42 min.</b>	

TOTAL	PART.	DIRECTIONS	INFORMATIONS	REGR.
0,00	0,00	 1 10,52	 RZ/SS 9/12 Klínovice start Loc: N 49°18.74695', E 13°52.63515'	34,55
0,19	0,19	 2 10,33	<div style="border: 1px solid black; padding: 5px; display: inline-block;">KLÍNOVICE</div>	34,36
0,38	0,19	 3 10,14		34,17
0,43	0,05	 4 10,09		34,12
0,48	0,05	 5 10,04		34,07

### 41. INVELT Rally Pačejov

<b>ČK/TC</b>	<b>9,12 Klínovice</b>	ETAPA	<b>II.</b>	AVERAGE SPEED	PAGE
<b>ČK/TC</b>	<b>10,13 Horažďovice Předměstí</b>	SEKCTION	<b>4,5</b>	<b>49,3 km/h</b>	<b>65</b>
RZ/SS	Rychlostní zkouška / Special Stage	PK/PC	DISTANCE	TIME	
<b>9,12</b>	<b>Klínovice - Chrást'ovice 10,52 km</b>	-	<b>34,55 km</b>	<b>42 min.</b>	

TOTAL	PART.	DIRECTIONS	INFORMATIONS	REGR.
<b>0,54</b>	<b>0,06</b>	 6 9,98		<b>34,01</b>
<b>1,82</b>	<b>1,28</b>	 7 8,70		<b>32,73</b>
<b>3,21</b>	<b>1,39</b>	 8 7,31		<b>31,34</b>
<b>3,57</b>	<b>0,36</b>	 9 6,95	 RB1	<b>30,98</b>
<b>3,63</b>	<b>0,06</b>	 10 6,89		<b>30,92</b>

### **41. INVELT Rally Pačejov**

<b>ČK/TC</b>	<b>9,12 Klínovice</b>	ETAPA	<b>II.</b>	AVERAGE SPEED	PAGE
<b>ČK/TC</b>	<b>10,13 Horažďovice Předměstí</b>	SEKTION	<b>4,5</b>	<b>49,3 km/h</b>	<b>66</b>
RZ/SS	Rychlostní zkouška / Special Stage	PK/PC	DISTANCE	TIME	
<b>9,12</b>	<b>Klínovice - Chrástovice 10,52 km</b>	-	<b>34,55 km</b>	<b>42 min.</b>	

TOTAL	PART.	DIRECTIONS	INFORMATIONS	REGR.
3,78	0,15			30,77
3,91	0,13			30,64
5,27	1,36			29,28
7,40	2,13			27,15
7,72	0,32			26,83

## 41. INVELT Rally Pačejov

<b>ČK/TC</b>	<b>9,12 Klínovice</b>	ETAPA	<b>II.</b>	AVERAGE SPEED	PAGE
<b>ČK/TC</b>	<b>10,13 Horažďovice Předměstí</b>	SEKCTION	<b>4,5</b>	<b>49,3 km/h</b>	<b>67</b>
RZ/SS	Rychlostní zkouška / Special Stage	PK/PC		DISTANCE	TIME
<b>9,12</b>	<b>Klínovice - Chrást'ovice 10,52 km</b>	-		<b>34,55 km</b>	<b>42 min.</b>

TOTAL	PART.	DIRECTIONS	INFORMATIONS	REGR.
7,89	0,17	<p>16 2,63</p>	 	26,66
10,36	2,47	<p>17 0,16</p>		24,19
10,52	0,16	<p>18 0,00</p>	 RZ/SS 9/12 - cíl/finish Loc: N 49°20.15120', E 13°53.82322	24,03
10,60	0,08	<p>19</p>		23,95
10,65	0,05	<p>20</p>	 RZ/SS 9/12 - stop Loc: N 49°20.10893', E 13°53.76417	23,90

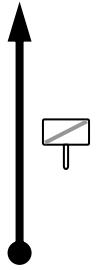

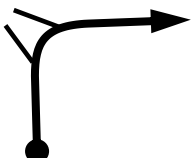
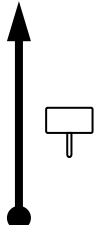
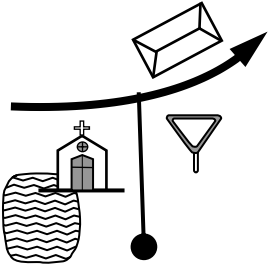
## 41. INVELT Rally Pačejov

<b>ČK/TC</b>	<b>9,12 Klínovice</b>	ETAPA	<b>II.</b>	AVERAGE SPEED	PAGE
<b>ČK/TC</b>	<b>10,13 Horažďovice Předměstí</b>	SEKCTION	<b>4,5</b>	<b>49,3 km/h</b>	<b>68</b>
RZ/SS	Rychlostní zkouška / Special Stage	PK/PC		DISTANCE	TIME
9,12	Klínovice - Chrást'ovice 10,52 km	-		<b>34,55 km</b>	<b>42 min.</b>

TOTAL	PART.	DIRECTIONS	INFORMATIONS	REGR.
10,78	0,13	<div style="text-align: right;">21</div>		23,77
10,98	0,20	<div style="text-align: right;">22</div>	<div style="border: 1px solid black; padding: 2px; display: inline-block;">CHRAŠŤOVICE</div>	23,57
13,54	2,56	<div style="text-align: right;">23</div>	<div style="border: 1px solid black; padding: 2px; display: inline-block;">TŘEBOHOSTICE</div>	21,01
13,77	0,23	<div style="text-align: right;">24</div>	<div style="border: 1px solid black; padding: 2px; display: inline-block; margin-bottom: 5px;">9 STRAKONICE</div> <div style="border: 1px solid black; padding: 2px; display: inline-block; text-decoration: line-through;">BLATNÁ 14</div>	20,78
13,85	0,08	<div style="text-align: right;">25</div>	<div style="border: 1px solid black; padding: 2px; display: inline-block;">139 HORAŽĎOVICE 10 ZAD ZBOROVICE 2</div>	20,70

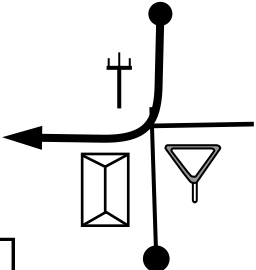
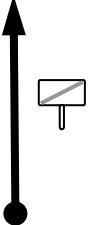

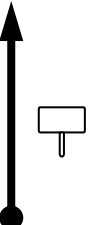

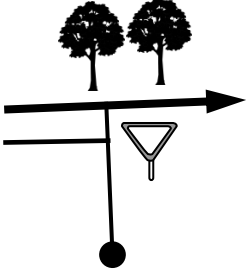
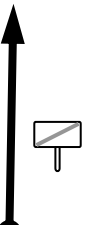

## 41. INVELT Rally Pačejov

<b>ČK/TC</b>	<b>9,12 Klínovice</b>	ETAPA	<b>II.</b>	AVERAGE SPEED	PAGE
<b>ČK/TC</b>	<b>10,13 Horažďovice Předměstí</b>	SEKCTION	<b>4,5</b>	<b>49,3 km/h</b>	<b>69</b>
RZ/SS	Rychlostní zkouška / Special Stage	PK/PC	DISTANCE	TIME	
9,12	Klínovice - Chrást'ovice 10,52 km	-	<b>34,55 km</b>	<b>42 min.</b>	

TOTAL	PART.	DIRECTIONS	INFORMATIONS	REGR.
13,99	0,14	<div style="text-align: center;">  </div> <div style="text-align: center; margin-top: 10px;">26</div>	<div style="border: 1px solid black; padding: 5px; display: inline-block;">TŘEBOHOSTICE</div>	20,56
17,39	3,40	<div style="text-align: center;">  </div> <div style="text-align: center; margin-top: 10px;">27</div>	<div style="border: 1px solid black; padding: 5px; display: inline-block;">LOM KRTY</div>	17,16
18,84	1,45	<div style="text-align: center;">  </div> <div style="text-align: center; margin-top: 10px;">28</div>		15,71
19,33	0,49	<div style="text-align: center;">  </div> <div style="text-align: center; margin-top: 10px;">29</div>	<div style="border: 1px solid black; padding: 5px; display: inline-block;">KRTY-HRADEC</div>	15,22
19,84	0,51	<div style="text-align: center;">  </div> <div style="text-align: center; margin-top: 10px;">30</div>		14,71

**41. INVELT Rally Pačejov**

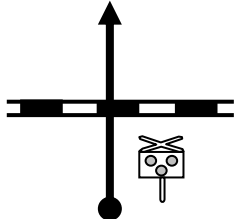
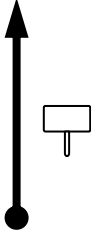
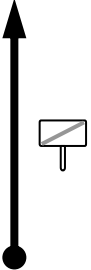
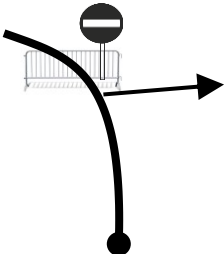
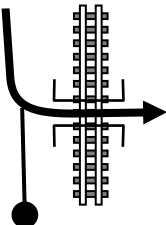
<b>ČK/TC</b>	<b>9,12 Klínovice</b>	ETAPA	<b>II.</b>	AVERAGE SPEED	PAGE
<b>ČK/TC</b>	<b>10,13 Horažďovice Předměstí</b>	SEKCTION	<b>4,5</b>	<b>49,3 km/h</b>	<b>70</b>
RZ/SS	Rychlostní zkouška / Special Stage	PK/PC		DISTANCE	TIME
<b>9,12</b>	<b>Klínovice - Chrást'ovice 10,52 km</b>	-		<b>34,55 km</b>	<b>42 min.</b>

TOTAL	PART.	DIRECTIONS	INFORMATIONS	REGR.
19,90	0,06	 31		14,65
19,97	0,07	 32		14,58
22,07	2,10	 33		12,48
22,32	0,25	 34		12,23
22,61	0,29	 35		11,94

## 41. INVELT Rally Pačejov



<b>ČK/TC</b>	<b>9,12 Klínovice</b>	ETAPA	<b>II.</b>	AVERAGE SPEED	PAGE
<b>ČK/TC</b>	<b>10,13 Horažďovice Předměstí</b>	SEKCTION	<b>4,5</b>	<b>49,3 km/h</b>	<b>71</b>
RZ/SS	Rychlostní zkouška / Special Stage	PK/PC	DISTANCE		TIME
9,12	Klínovice - Chrást'ovice 10,52 km	-	<b>34,55 km</b>		<b>42 min.</b>

TOTAL	PART.	DIRECTIONS	INFORMATIONS	REGR.
25,10	2,49	 36		9,45
28,02	2,92	 37	STŘELSKÉ HOŠTICE	6,53
28,80	0,78	 38	STŘELSKÉ HOŠTICE	5,75
31,93	3,13	 39		2,62
34,44	2,51	 40		0,11

## 41. INVELT Rally Pačejov

<b>ČK/TC</b>	<b>9,12 Klínovice</b>	ETAPA	<b>II.</b>	AVERAGE SPEED	PAGE
<b>ČK/TC</b>	<b>10,13 Horažďovice Předměstí</b>	SEKCTION	<b>4,5</b>	<b>49,3 km/h</b>	<b>72</b>
RZ/SS	Rychlostní zkouška / Special Stage	PK/PC	DISTANCE	TIME	
<b>9,12</b>	<b>Klínovice - Chrášťovice 10,52 km</b>	-	<b>34,55 km</b>	<b>42 min.</b>	

TOTAL	PART.	DIRECTIONS	INFORMATIONS	REGR.
<b>34,50</b>	<b>0,06</b>	<div style="text-align: center;"> </div> <div style="text-align: center; border: 1px solid black; width: 20px; margin: 0 auto;">41</div>		<b>0,05</b>
<b>34,55</b>	<b>0,05</b>	<div style="text-align: center;"> </div> <div style="text-align: center; border: 1px solid black; width: 20px; margin: 0 auto;">42</div>	<div style="text-align: center;"> <p>ČK/TC 10,13 Horažďovice Předměstí Loc:N 49°19.77933', E 13°44.70640'</p> </div>	<b>0,00</b>

**41. INVELT Rally Pačejov**

# 41. INVELT Rally Pačejov 2020

## ČASOVÝ HARMONOGRAM

SONAX Mistrovství České republiky v rally  
AUTOKLUB Mistrovství ČR juniorů  
Dámský pohár ČR



**SONAX**  
**MČR v Rally**  
**2020**

Pondělí 28.září 2020

ČK/RZ	Místo	RZ délka	Trať bez RZ	Spoj. úsek	Jízdní doba	Čas 1. jezdce
8D	UP - letiště Pole	--	--	--		8:00
8E	Servis začátek IN	--	1,09	1,09	3	8:03
<b>Servis D (letiště Pole)</b>		<b>(0,00)</b>	<b>(1,09)</b>	<b>(1,09)</b>	<b>15</b>	
8F	Servis konec OUT	--	--	--		8:18
<b>TZ 4</b>	<b>Tankovací zóna</b>	<b>(30,44)</b>	<b>(62,32)</b>	<b>(92,76)</b>		
9	Klínovice	--	24,35	24,35	34	8:52
<b>RZ 9</b>	<b>Klínovice - Chrást'ovice</b>	<b>10,52</b>	--	--		<b>8:55</b>
10	Horažďovice Předměstí	--	24,03	34,55	42	9:37
<b>RZ 10</b>	<b>Horažďovice Př. - Komušín</b>	<b>5,02</b>	--	--		<b>9:40</b>
11	Čečelovice	--	4,11	9,13	17	9:57
<b>RZ 11</b>	<b>Čečelovice - Čečelovice</b>	<b>14,90</b>	--	--		<b>10:00</b>
11A	Přeskupení začátek IN	--	9,83	24,73	35	10:35
Přeskupení (letiště Pole)					25	
11B	Přeskupení konec OUT Servis začátek IN	--	--	--		11:00
<b>Servis E (letiště Pole)</b>		<b>(30,44)</b>	<b>(62,32)</b>	<b>(92,76)</b>	<b>30</b>	
11C	Servis konec OUT	--	--	--		11:30
<b>TZ 5</b>	<b>Tankovací zóna</b>	<b>(30,44)</b>	<b>(66,33)</b>	<b>(96,77)</b>		
12	Klínovice	--	24,35	24,35	35	12:05
<b>RZ 12</b>	<b>Klínovice - Chrást'ovice</b>	<b>10,52</b>	--	--		<b>12:08</b>
13	Horažďovice Předměstí	--	24,03	34,55	42	12:50
<b>RZ 13</b>	<b>Horažďovice Př. - Komušín</b>	<b>5,02</b>	--	--		<b>12:53</b>
14	Čečelovice	--	4,11	9,13	17	13:10
<b>RZ 14</b>	<b>Čečelovice - Čečelovice</b>	<b>14,90</b>	--	--		<b>13:13</b>
14A	Cíl - Horažďovice náměstí	--	12,59	27,49	37	13:50
14B	Předání cen - cílová rampa	--	--	--	--	14:00
14C	UP - průmyslová zóna Horažďovice	--	1,25	1,25	10	

Sekce 4

Sekce 5

**Celkem rally**      **60,88**    **129,74**    **190,62**    31,93 %

TOTALS RALLY	No. of SS	SS dist.	Liaison dist.	Total dist.
<b>Etapa I. / Leg 1</b>	<b>8</b>	<b>82,30</b>	<b>186,66</b>	<b>268,96</b>
<b>Etapa II. / Leg 2</b>	<b>6</b>	<b>60,88</b>	<b>129,74</b>	<b>190,62</b>
<b>Overall Totals</b>	<b>14</b>	<b>143,18</b>	<b>316,4</b>	<b>459,58</b>
	Počet RZ	RZ délka	Trať bez RZ	Délka celk.